

















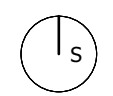




**LEGENDA**

-  stávající stav\_silnice
-  stávající/návrh\_veřejná zeleň
-  návrh\_pěší plocha\_žulová kostka
-  návrh\_pěší plocha\_zatrávňovací dlažba
-  návrh\_pěší plocha\_velkoformátová dlažba
-  návrh\_okrasný záhon
-  návrh\_pěší plocha\_zámková dlažba
-  návrh\_pěší plocha\_pojezdová\_zámková dl.
-  stávající/návrh\_zástavba
-  návrh\_lavička parková
-  stávající/návrh\_keře
-  stávající/návrh\_živý plot
-  stávající/návrh\_stromy\_jehličnaté
-  stávající\_stromy\_listnaté
-  návrh\_stromy\_listnaté
-  stávající/návrh\_veřejné osvětlení
-  hranice parcel
-  hranice řešeného území



p/č  
44  
o/č  
9/1  
o/č  
9/2  
p/č  
9/3  
p/č  
69/4  
cp/č  
69/5  
cp/č  
469/6  
cp/č  
469/7  
cp/č  
469/8  
cp/č

část: Návrhová část	akce: územní studie veřejných prostranství obec Stachy	zadavatel: Město Vimperk, Steinbrennerova 6, 385 17 Vimperk	název: VP B3 okolí obřadní síně
formát: A2	měřítko: 1:200	architekt a generální projektant: Ars Fabrica, s.r.o., Na Dolních 8/30, 147 00, Praha 4	