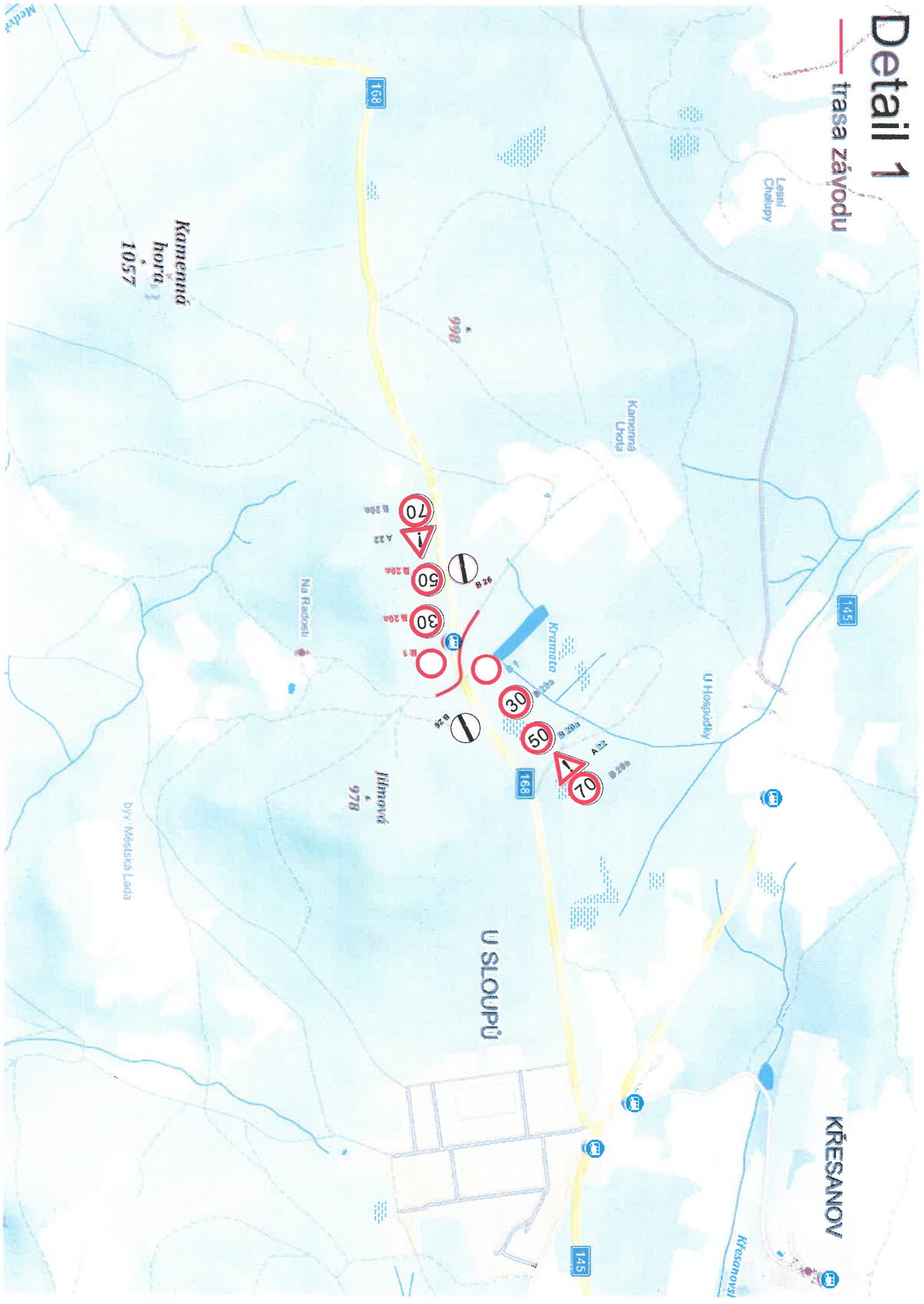


Detail 1

trasa závodu



KŘESANOV

U SLOUPŮ

Kamenná hora 1057

Kamenná Lhota

U Hospodků

Hřnová 978

Na Radostě

býv. Městská Lada

Lesní Chalupy

Křesany

Medv.

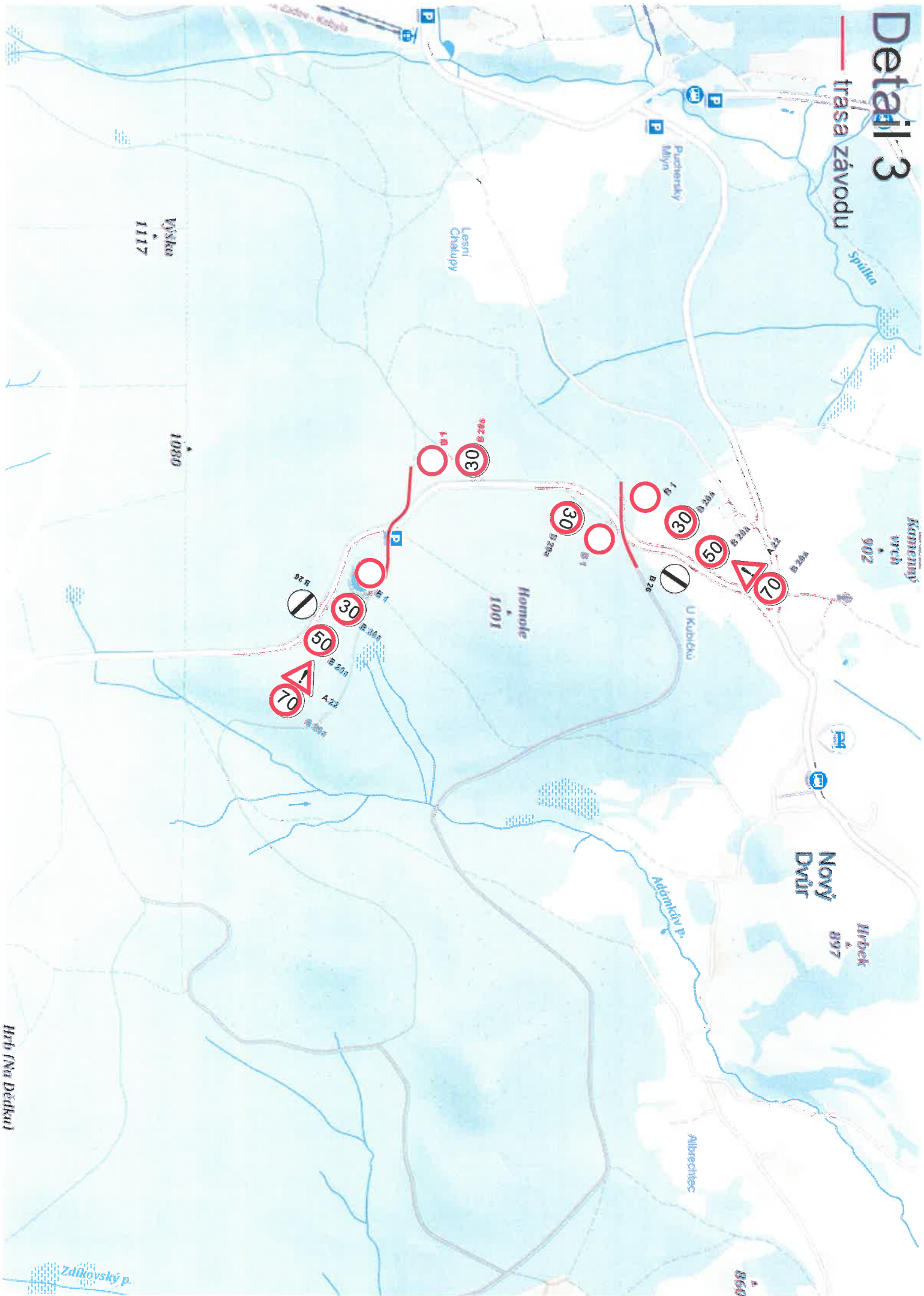
Detail 2

trasa závodu



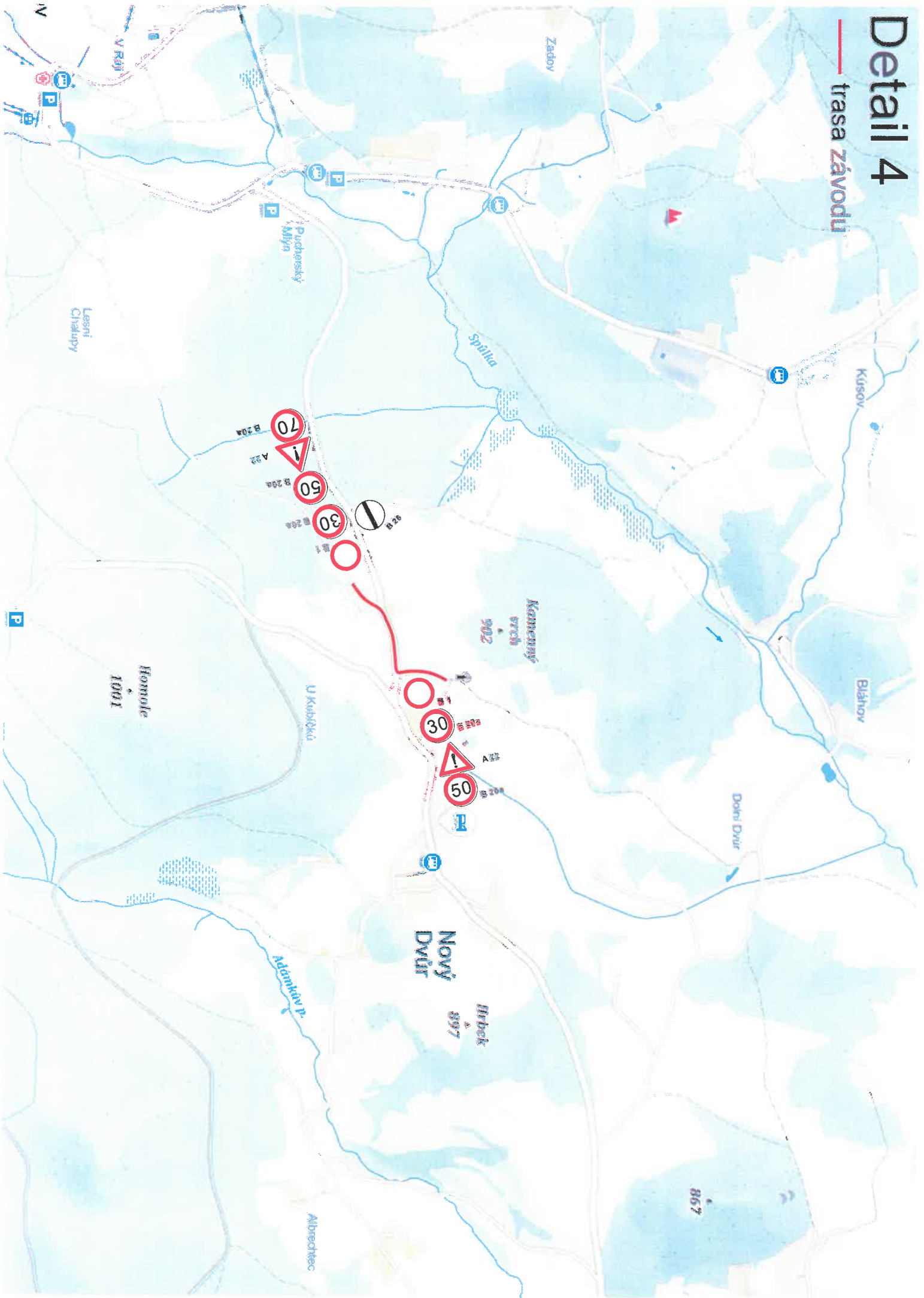
Detail 3

— trasa závodu



Detail 4

trasa závodu



Detail 5

— trasa závodu



Stachy

Jáchymovský p.

Michalov

Slebit

Vyšehrad

Jirkalov

Sidliště

Spilka

Ráňov

Kovářův mlýn

Bláňov

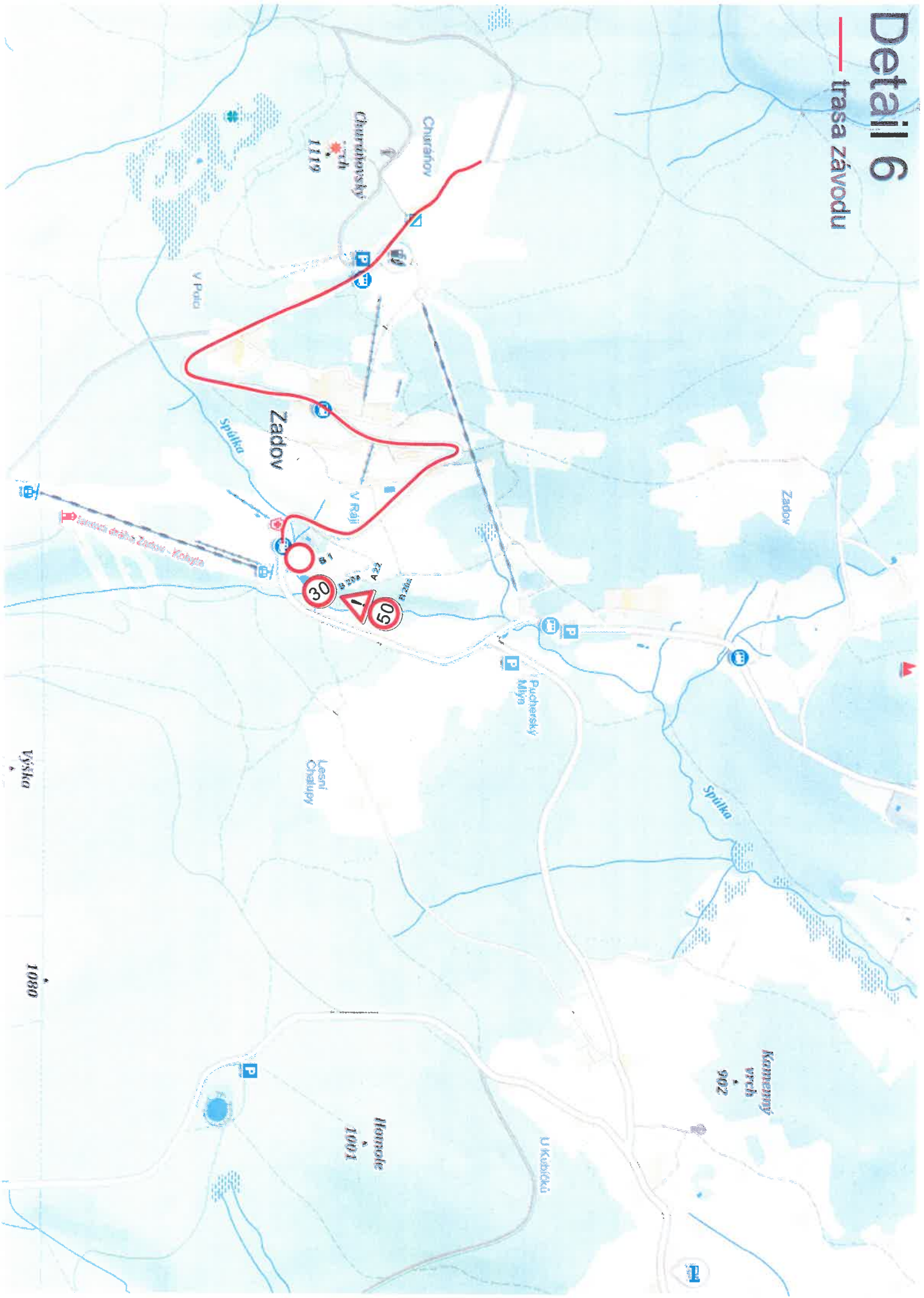
byv. Stara Huta I

1087

reálná
díla
1991

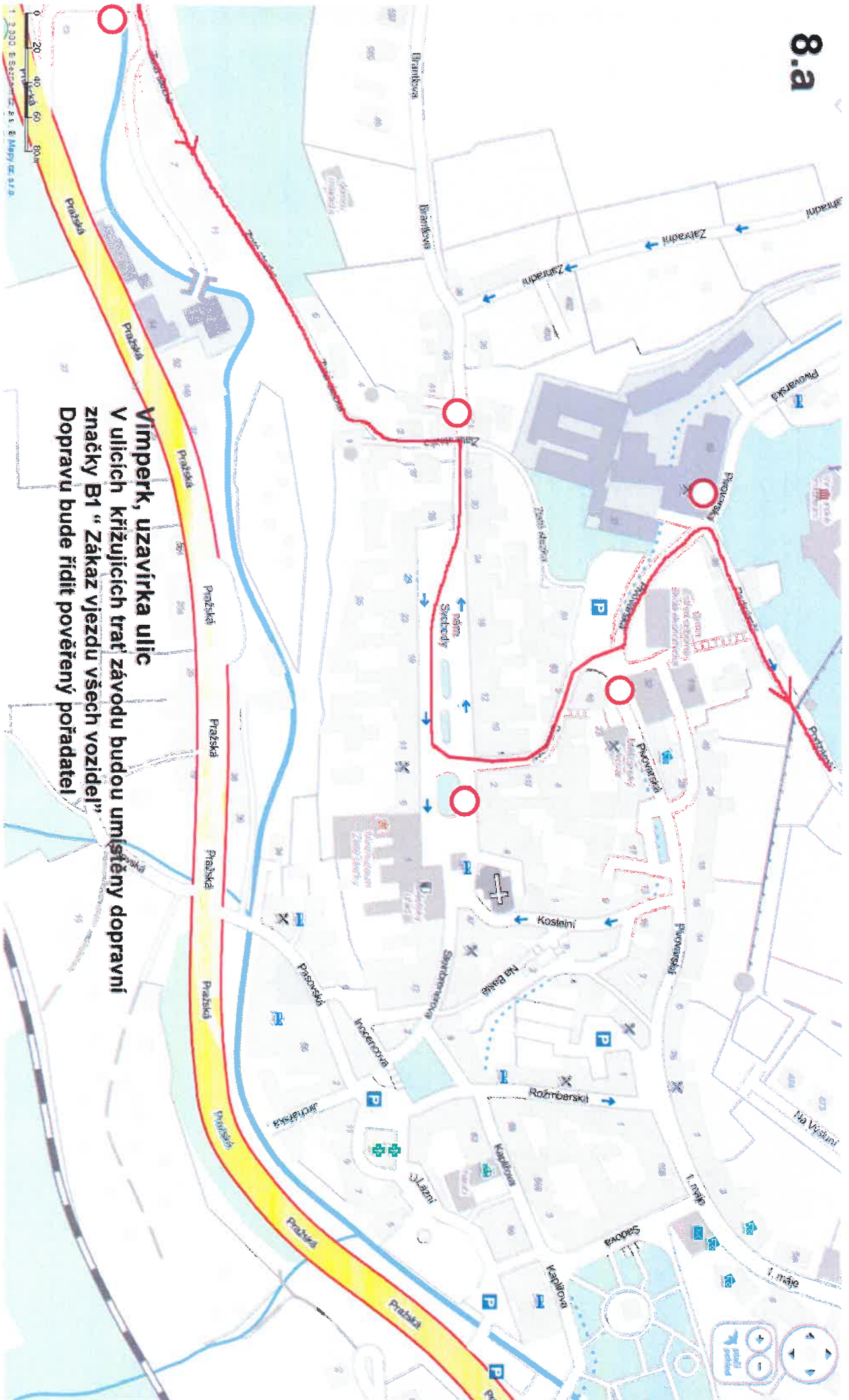
Detail 6

— trasa závodu



Výška

1080



Vimperk, uzavírka ulic
V ulicích křižujících trať závodu budou umístěny dopravní značky B1 "Zákaz vjezdu všech vozidel"
Dopravu bude řídit pověřený pořádatel

8.b



Vimperk, uzavírka ulic Zámek, Podzámčí a Purkátova
Na vjezdech do těchto ulic budou umístěny dopravní značky B1 "Zákaz vjezdu všech vozidel"

0 20 40 60 80m